

Tisztelt Lakosok!

TÁJÉKOZTATÓ

a kutak vízjogi üzemeltetési/fennmaradási, létesítési és megszüntetési jegyzői engedélyezési eljárásáról

/jelenleg hatályos jogszabályi rendelkezések alapján/

A vízgazdálkodási hatósági jogkör gyakorlásáról szóló 72/1996. (V. 22.) Korm. rendelet (a továbbiakban: Kormányrendelet) alapján a települési önkormányzat jegyzőjének engedélyre szüktéses olyan kút létesítéséhez, üzemeltetéséhez, fennmaradásához és megszüntetéséhez, amely a következő feltételeket együttesen teljesíti:

- a Kormányrendelet szerinti védőterület, valamint karszt- vagy rétegvíz-készlet igénybevétele, érintése nélkül, és 500 m³/év vízigénybevételt meg nem haladóan kizárólag talajvíz-készlet vagy parti szűrésű vízkészlet felhasználásával üzemel,
- épülettel vagy annak építésére jogosító hatósági határozattal, egyszerű bejelentéssel rendelkező ingatlanon van, és magánszemélyek részéről a házi ivóvízigény és a háztartási igények kielégítését szolgálja, és
- nem gazdasági célú vízigény.

Az említettektől eltérő egyéb vízilésítványok engedélyezését az illetékes Katasztrófavédelmi Igazgatóság végzi.

I. Vízjogi üzemeltetési/fennmaradási engedély

A vízjogi létesítési engedély nélkül megépített vízilésítványokra - az ásott és fúrt kutakra vízjogi fennmaradási engedélyt kell kérni.

A vízgazdálkodásról szóló 1995. évi LVII. törvény rendelkezése szerint az építető (tulajdonos) mentesül a vízgazdálkodási bírság fizetése alól abban az esetben, ha a 2018. január 1. napját megelőzően engedély nélkül létesített kutakra legkésőbb 2018. december 31-ig fennmaradási engedélyt kér.

A jegyzői engedélyezési eljárásához benyújtandó:

- A vízjogi üzemeltetési/fennmaradási engedélyre vonatkozó csatolt minta szerinti kitöltött kérelem nyomtatvány (I. számú melléklet)
- Adatlap (ásott vagy fúrt kút)
- Helyszínrajz
- Fúrt kút esetében: A felszín alatti vízkészletekbe történő beavatkozás és a vízkútfúrás szakmai követelményeiről szóló 101/2007. (XII. 23.) KvVM rendelet 13. § (2) bekezdésének való megfelelés igazolása.
- 3.000.-Ft. értékű illetékbélyeg

II. Vízjogi létesítési engedély

A jegyzői engedélyezési eljárásához benyújtandó:

- A vízjogi létesítési engedélyre vonatkozó csatolt minta szerinti kitöltött kérelem nyomtatvány (II. számú melléklet)
- Kérelem mellékletét képező adatlap (ásott vagy fúrt kút)
- Helyszínrajz
- Fúrt kút esetében:

- A felszín alatti vízkészletekbe történő beavatkozás és a vízkútúrás szakmai követelményeiről szóló 101/2007. (XII. 23.) KvVM rendelet 13. § (2) bekezdésének való megfelelés igazolása.
- 5.000.-Ft. értékű illetékbélyeg

III. Vízjogi megszüntetési engedély

A jegyzői engedélyezési eljáráshoz benyújtandó:

- A vízjogi fennmaradási engedélyre vonatkozó csatolt minta szerint kitöltött kérelem nyomtatvány (III. számú melléklet)
- Helyszínrajz
- Fúrt kút esetén: A felszín alatti vízkészletekbe történő beavatkozás és a vízkútúrás szakmai követelményeiről szóló 101/2007. (XII. 23.) KvVM rendelet 13. § (2) bekezdésének való megfelelés igazolása.
- 5.000.-Ft. értékű illetékbélyeg

További információért fordulhatnak a Telkibányai Közös Önkormányzati Hivatal Fonyi Kirendeltségéhez (Tel.: 46/387-325; 3893 Fony, Fő út 3.), a nyomtatványok elérhetőek az Ügyfélszolgálati pontokon is:

- **Hejcei Ügyfélszolgálati Pont (Tel.: 46/387-515, 3892 Hejce, Fő út 5.),**
- **Mogyoróskai Ügyfélszolgálati Pont (Tel.: 46/387-531, 3893 Mogyoróska, Fő út 58.),**
- **Regéci Ügyfélszolgálati Pont (Tel.: 46/387-533, 3893 Regéc, Fő út 47.).**

Tisztelettel:

Baranyai Tiborné jegyző
nevében és felhatalmazásával:

dr. Csurilla Martina s.k.
aljegyző

KÉRELEM

Helyi vízgazdálkodási hatósági jogkörbe tartozó kutak vízjogi
üzemeltetési és fennmaradási engedélye iránt

1. **A kérelmező:**
neve:
címe (állandó lakhelye):
anyja neve:
születési helye, ideje:
2. **A vízjogi létesítési engedély** (fennmaradási engedély esetén nem kell kitölteni)
száma:
kelte:
kiállító hatóság:
3. **A kút helye**
irányítószám: település:
közterület jellege (utcanév), házszáma:
helyrajzi száma:
koordináták (földrajzi vagy EOV):
terepszint (mBf):
4. **A vízhasználat célja** (a megfelelőt húzza alá)
 - háztartási vízigeny
 - házi ivóvízigeny
5. **A kút műszaki adatai**
 - 5.1. talpmélység (terepszint alatt - méter):
nyugalmi vízszint (terepszint alatt - méter):
 - 5.2 **csak fúrt kút esetében**
 - 5.2.1. iránycső:
anyaga:
átmérője :.....
rakathossz:
 - 5.2.2. csővezet:
anyaga:
átmérője :.....
rakathossz:
 - 5.2.3. szűrőzött szakasz:
mélységköze:
átmérője:
kialakítása:
típusa
 - 5.2.4. a kút-felső rész kialakítása (a megfelelőt húzza alá)
 - akna
 - kútház
 - kútszekrény
 - kútsapka

5.3. **csak ásott kút esetében:**

5.3.1. kútfalazat:

anyaga:

átmérője (mm/mm):

helye (m-m)

vízbeáramlás helye (a megfelelőt húzza alá)

- nyitott kúttalp
- nyitott falazat

helye (mindkét esetben m-m):

5.3.2. a kút lezárása

fedlap:

anyaga:

5.4. **A vízkitermelés módja** (a megfelelőt húzza alá)

- kézi
- gépi

5.5. **A használat során keletkező szennyvíz:**

mennyisége:

elhelyezése:

Nyilatkozat:

A kérelemben a közölt adatok a valóságnak megfelelnek, a kút úgy került kialakításra, hogy abba a felszínről szennyeződés vagy csapadékvíz nem kerülhet.

Kelt:

.....
tulajdonos

Fennmaradási engedély esetén a felszín alatti vízkészletekbe történő beavatkozás és a vízkútfúrás szakmai követelményeiről szóló 101/2007. (XII.23.) KvVm rendelet 13. §-ában megjelölt szakember aláírása:

.....
kivitelező

Kérelemhez mellékelni kell:

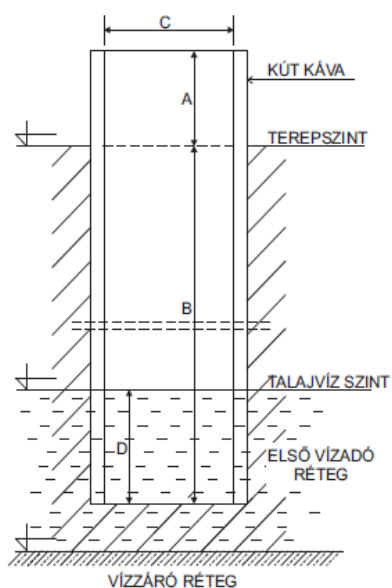
- Ivóvízcélú felhasználás esetén a vizek hasznosítását, védelmét és kártételeinek elhárítását szolgáló tevékenységekre és létesítményekre vonatkozó általános szabályokról szóló 147/2010. (IV. 29.) Korm. rendelet szerinti vízminőség-vizsgálat eredményét igazoló dokumentum.
- Adatlap
- Helyszínrajz
- Fényképfelvétel a kútról és környezetéről.

Továbbá fűrt kút esetében:

- A felszín alatti vízkészletekbe történő beavatkozás és a vízkútfúrás szakmai követelményeiről szóló 101/2007. (XII. 23.) KvVM rendelet 13. § (2) bekezdésének való megfelelés igazolása.

(A felszín alatti vízkészletekbe történő beavatkozás és a vízkútfúrás szakmai követelményeiről szóló 101/2007. (XII. 23.) KvVM rendelet 13. § (2) bekezdése: Kút kivitelezését - beleértve annak felújítását, javítását és megszüntetését is - az végezheti, aki a) az Országos Képzési Jegyzék szerint vízkútfúró szakképesítést szerzett, vagy olyan szakirányú középfokú végzettséggel rendelkezik, amelyhez tartozó tantárgyi képzés és vizsga a kút kivitelezésének elméleti és gyakorlati szinten történő elsajátítását igazolja, vagy szakirányú felsőfokú végzettséggel rendelkezik és kút-kivitelezési jogosultsággal rendelkező személy az elsajátított kút-kivitelezési gyakorlatot számára igazolja, valamint b) a vízkutatási és vízfeltárási célból végzett fúrási, kútépítési, kúttisztítási, kútfelújítási, kútjavítási berendezésre vonatkozóan a bányafelügyelet által kiadott, a bányafelügyelet műszaki-biztonsági előírásainak való megfelelést tanúsító igazolásával, vagy a gépek biztonsági követelményeiről és megfelelőségének tanúsításáról szóló miniszteri rendelet szerinti EK megfelelőségi nyilatkozattal rendelkezik.)

ADATLAP
Vízjogi üzemeltetési és fennmaradási engedélyhez
Ásott kút



A: KÁVA MAGASSÁG

..... M

B: KÚT MÉLYSÉG

..... M

C: KÚT ÁTMÉRŐ

..... M

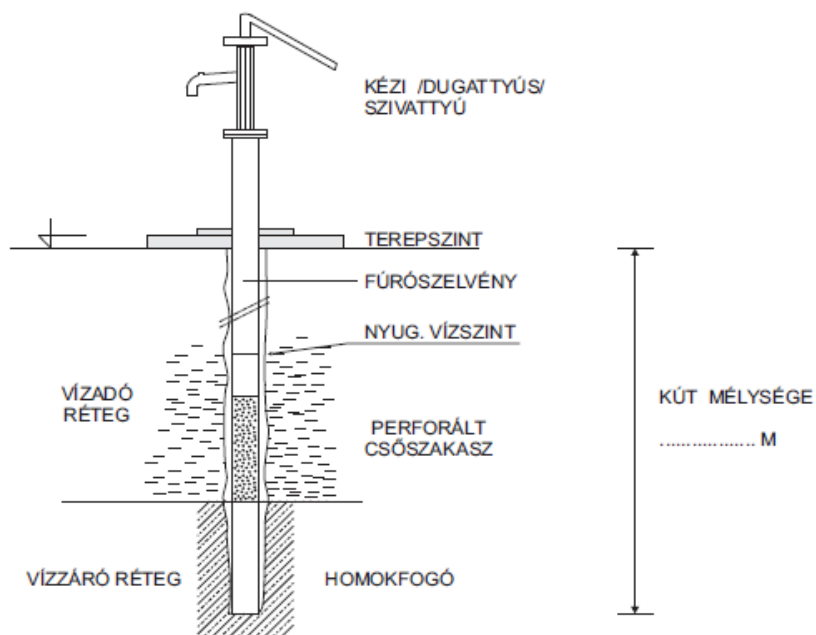
D: VÍZOSZLOP
MAGASSÁG:

..... M

Név:		Cím:	
Hrsz.:		Tel.:	
Kútásás időpontja*:		Kútásó neve*:	
Tulajdonos aláírása		Kútásó aláírása*	
Helyszíni szemlét végző neve:			
Megjegyzés:		Időpont:	
Szemlét végző aláírása			

*ha ismert

ADATLAP
Vízjogi üzemeltetési és fennmaradási engedélyhez
Fúrt kút



Név:		Cím:	
Hrsz.:		Tel.:	
Kútfúrás időpontja*:		Kútfúró neve*:	
Tulajdonos aláírása		Kútfúró aláírása*	
Helyszíni szemlét végző neve:			
Megjegyzés:		Időpont:	
Szemlét végző aláírása			

*ha ismert

KÉRELEM

**Helyi vízgazdálkodási hatósági jogkörbe tartozó kutak vízjogi
létesítési engedélye iránt**

1. **A kérelmező:**
 neve:
 címe (állandó lakhelye):
 anyja neve:
 születési helye, ideje:

2. **A vízjogi létesítési engedély** (fennmaradási engedély esetén nem kell kitölteni)
 száma:
 kelte:
 kiállító hatóság:

3. **A tervezett kút helye**
 irányítószám: település:
 közterület jellege (utcanév), házszáma:
 helyrajzi száma:
 koordináták (földrajzi vagy EOV):
 terepszint (mBf):

4. **A vízhasználat célja** (a megfelelőt húzza alá)
 • háztartási vízigény
 • házi ivóvízigény

5. **A tervezett kút műszaki adatai**
 5.1. talpmélység (terepszint alatt - méter):
 Becsült nyugalmi vízszint (terepszint alatt - méter):

- 5.3 csak fúrt kút esetében**
 5.2.4. iránycső:
 anyaga:
 átmérője :.....
 rakathossz:
 5.2.5. csővezet:
 anyaga:
 átmérője :.....
 rakathossz:
 5.2.6. szűrőzött szakasz:
 mélységköze:
 átmérője:
 kialakítása:
 típusa
 5.2.4. a kút-felső rész tervezett kialakítása (a megfelelőt húzza alá)
 • akna
 • kútház
 • kútszekrény
 • kútsapka

6. **A használat során keletkező szennyvíz elhelyezési módja:**

.....
.....
.....
.....
.....
.....

Nyilatkozat:

A kérelemben a közölt adatok a valóságnak megfelelnek, a kút az érvényes műszaki, biztonsági, vízgazdálkodási és környezetvédelmi előírásoknak megfelelően kerül kialakításra.

Kelt:

.....
tulajdonos

Fúrt kút esetén:

.....
kivitelező

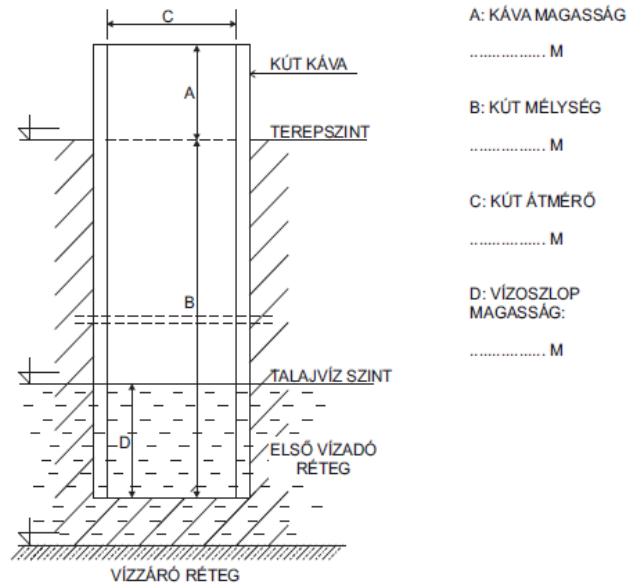
Kérelemhez mellékelni kell:

- Helyszínrajz
- Adatlap
- Fúrt kút esetében:

A felszín alatti vízkészletekbe történő beavatkozás és a vízkútfúrás szakmai követelményeiről szóló 101/2007. (XII. 23.) KvVM rendelet 13. § (2) bekezdésének való megfelelés igazolása.

(A felszín alatti vízkészletekbe történő beavatkozás és a vízkútfúrás szakmai követelményeiről szóló 101/2007. (XII. 23.) KvVM rendelet 13. § (2) bekezdése: Kút kivitelezését - beleértve annak felújítását, javítását és megszüntetését is - az végezheti, aki a) az Országos Képzési Jegyzék szerint vízkútfúró szakképesítést szerzett, vagy olyan szakirányú középfokú végzettséggel rendelkezik, amelyhez tartozó tantárgyi képzés és vizsga a kút kivitelezésének elméleti és gyakorlati szinten történő elsajátítását igazolja, vagy szakirányú felsőfokú végzettséggel rendelkezik és kút-kivitelezési jogosultsággal rendelkező személy az elsajátított kút-kivitelezési gyakorlatot számára igazolja, valamint b) a vízkutatási és vízfeltárási célból végzett fúrási, kútpítési, kúttisztítási, kútfelújítási, kútjavítási berendezésre vonatkozóan a bányafelügyelet által kiadott, a bányafelügyelet műszaki-biztonsági előírásainak való megfelelést tanúsító igazolásával, vagy a gépek biztonsági követelményeiről és megfelelőségének tanúsításáról szóló miniszteri rendelet szerinti EK megfelelőségi nyilatkozattal rendelkezik.)

ADATLAP
Vízjogi létesítési engedélyhez
Ásott kút

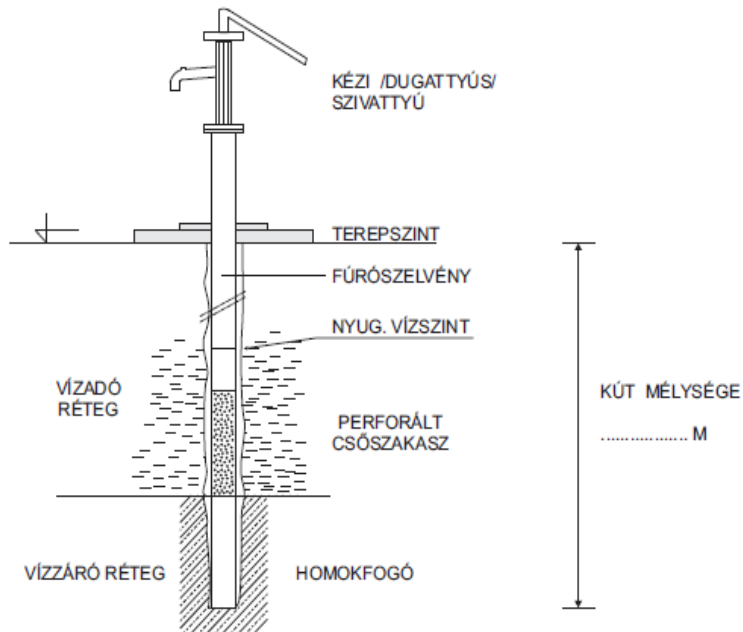


(tervezett adatokat kell megadni)

Név:		Cím:	
Hrsz.:		Tel.:	
Kútásás időpontja*:		Kútásó neve*:	
Tulajdonos aláírása		Kútásó aláírása*	
Helyszíni szemlét végző neve:			
Megjegyzés:		Időpont:	
Szemlét végző aláírása			

*ha ismert

ADATLAP
Vízjogi létesítési engedélyhez
Fúrt kút



(tervezett mélységet kell megadni)

Név:		Cím:	
Hrsz.:		Tel.:	
Kútfúrás időpontja*:		Kútfúró neve*:	
Tulajdonos aláírása		Kútfúró aláírása*	
Helyszíni szemlét végző neve:			
Megjegyzés:		Időpont:	
Szemlét végző aláírása			

*ha ismert

KÉRELEM

**Helyi vízgazdálkodási hatósági jogkörbe tartozó kutak
vízjogi megszüntetési engedélye iránt**

1. **A kérelmező:**
 neve:
 címe (állandó lakhelye):
 anyja neve:
 születési helye, ideje:

2. **A vízjogi létesítési engedély** (fennmaradási engedély esetén nem kell kitölteni)
 száma:
 kelte:
 kiállító hatóság:

3. **A kút helye**
 irányítószám: település:
 közterület jellege (utcanév), házszáma:
 helyrajzi száma:
 koordináták (földrajzi vagy EOV):
 terepszint (mBf):

4. A megszüntetés tervezett műszaki megoldása

.....

Kelt:

.....
tulajdonos aláírása

A kérelemhez mellékelni szükséges:

- Helyszínrajz
- Fúrt kút esetén: A felszín alatti vízkészletekbe történő beavatkozás és a vízkútfúrás szakmai követelményeiről szóló 101/2007. (XII. 23.) KvVM rendelet 13. § (2) bekezdésének való megfelelés igazolása.